
















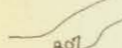


ZEICHENERKLÄRUNG

A) Für die Festsetzungen

-  Grenze des räumlichen Geltungsbereiches des Bebauungsplanes
- WA** Allgemeines Wohngebiet
-  Straßenbegrenzungslinie, Begrenzung sonstiger Verkehrsflächen
-  Baulinie
-  Baugrenze
-  Baugrenze der verschiedenen Geschosshöhen
- III** Zahl der Vollgeschosse ist Höchstgrenze
-  Festlegung der Bauabschnitte
- A,B,C,** Bezeichnung der Bauabschnitte
-  Flächen für Tiefgaragen
-  Öffentliche Verkehrsflächen
-  Private Stellplätze
-  Baumgruppen-Bepflanzung zwingend
-  Private Grünflächen
-  Private Verkehrsflächen
-  Freizuhaltenes Sichtfeld für die Haltesicht
-  Umformerstation

B) Für die Hinweise

-  Geplante Gebäude
-  Rampen zu den Tiefgaragen
-  Sportgelände
-  Höhenlinien



S. Litz

**VEREINFACHTE ÄNDERUNG DES BEBAUUNGS-
PLANES DER GEMEINDE WEISSENSEE
BAUGEBIET SEE**

MASSTAB 1 : 1000

Die Gemeinde Weissensee hat mit Beschluß vom 11.11.1971.....
die vereinfachte Änderung des Bebauungsplanes gem. BBauG
genehmigt.

Weissensee, den 12.11.1971.....



Schmid
.....
1. Bürgermeister

Ortsplanerischer Entwurf:
Dipl. Ing. Architekt Raimund Beil
8000 München 19, Malsenstraße 15
München, den 5. 10. 1971

Raimund Beil
.....
DIPL. ING. ARCHITEKT RAIMUND BEIL
.....
Raimund Beil