















[Handwritten signature]

VEREINFACHTE ÄNDERUNG DES BEBAUUNGS-
PLANES DER GEMEINDE WEISSENSEE
BAUGEBIET SEE



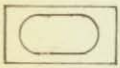

MASSTAB 1 : 1000

Z E I C H E N E R K L Ä R U N G

A) Für die Festsetzungen

	Grenze des räumlichen Geltungsbereiches des Bebauungsplanes
WA	Allgemeines Wohngebiet
	Straßenbegrenzungslinie, Begrenzung sonstiger Verkehrsflächen
	Baulinie
	Baugrenze
	Baugrenze der verschiedenen Geschößzahlen
III	Zahl der Vollgeschosse ist Höchstgrenze
	Festlegung der Bauabschnitte
A,B,C,	Bezeichnung der Bauabschnitte
	Flächen für Tiefgaragen
	Öffentliche Verkehrsflächen
	Private Stellplätze
	Baumgruppen-Bepflanzung zwingend
	Private Grünflächen
	Private Verkehrsflächen
	Freizuhaltendes Sichtfeld für die Haltesicht
	Umformerstation

B) Für die Hinweise

	Geplante Gebäude
	Rampen zu den Tiefgaragen
	Sportgelände
	Höhenlinien

Die Gemeinde Weißensee hat mit Beschluß vom *11.11.1971*.....
die vereinfachte Änderung des Bebauungsplanes gem. BBauG
genehmigt.

Weißensee, den *12.11.1971*.....



Schmid
.....
1. Bürgermeister

Ortsplanerischer Entwurf:

Dipl. Ing. Architekt Raimund Beil
8000 München 19, Malsenstraße 15

München, den 5. 10. 1971

Beil
DIPL. ING. ARCHITEKT RAIMUND BEIL
.....

Raimund Beil