

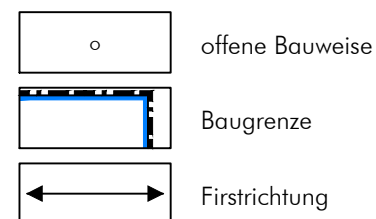
## 2. PLANZEICHENERKLÄRUNG

### 2.1 Festsetzungen durch Planzeichen

#### 2.1.1 Maß der baulichen Nutzung (§ 9 Abs. 1 Nr. 1 BauGB)

II(D) Zahl der Vollgeschosse als Obergrenze, wobei das zweite Vollgeschoss im Dachgeschoss liegen muss

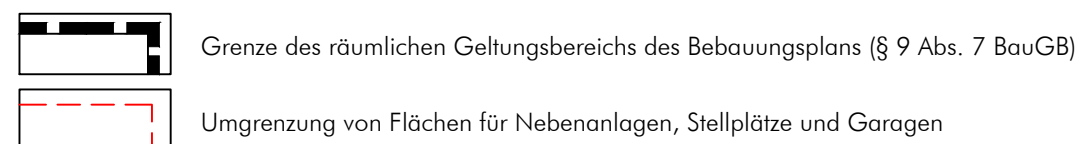
#### 2.1.2 Bauweise, Baulinien, Baugrenzen (§ 9 Abs. 1 Nr. 2 BauGB, §§ 22 und 23 BauNVO)



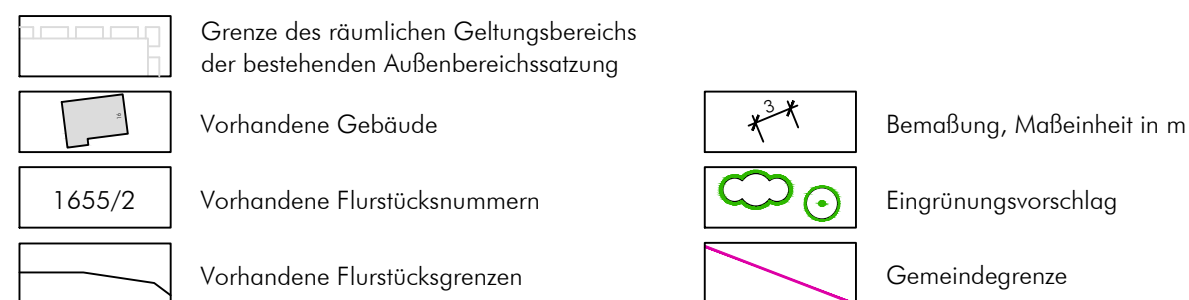
#### 2.1.3 Verkehrsflächen (§ 9 Abs. 1 Nr. 11 BauGB)



#### 2.1.4 Sonstige Festsetzungen



### 2.2 Hinweise und nachrichtliche Übernahmen



## 1. Verfahrensverlauf

1. Aufstellungsbeschluss am 08.03.2022.
2. Beratung des Entwurfs und Billigungsbeschluss für die öffentliche Auslegung am 05.07.2022.
3. Bekanntmachung der öffentlichen Auslegung am 13.07.2022.  
Auslegung gemäß § 3 Abs. 2 BauGB in der Zeit vom 21.07.2022 bis zum 22.08.2022.  
Beteiligung der Behörden und sonstiger Träger öffentlicher Belange während der öffentlichen Auslegung nach § 4 Abs. 2 i.V.m. § 4a BauGB mit Schreiben vom 15.07.2022 und Termin zum 22.08.2022.

4. Abwägung und Satzungsbeschluss 04.10.2022.

5. Ausgefertigt am

Füssen, den

Maximilian Eichstetter, Erster Bürgermeister

Siegel

6. Mit der ortsüblichen Bekanntmachung des Satzungsbeschlusses am \_\_\_\_\_ ist der Bebauungsplan in Kraft getreten.

Die vorgenannten Verfahrensabläufe werden mit nachfolgender Unterschrift und Siegel bestätigt:

Füssen, den

Maximilian Eichstetter, Erster Bürgermeister

Siegel

Füssen

Landkreis Ostallgäu

Außenbereichssatzung gemäß § 35 Abs. 6 BauGB

Pilgerschrofenweg Ost - zweite Änderung und Erweiterung

abtplan büro für kommunale entwicklung

Inhab. Thomas Haag, M.A. Architekt | Stadtplaner

Hirschzeller Straße 8

87600 Kaufbeuren

Tel 08341.99727.0

Fax 08341.99727.20

info@abtplan.de

i.d.F. vom 04.10.2022

Version vom 21.10.2022