

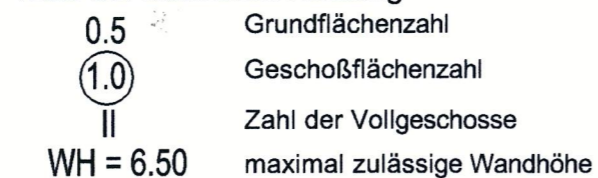
## Zeichenerklärung

### Festsetzungen

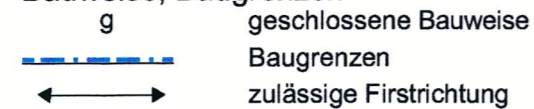
#### Art der baulichen Nutzung



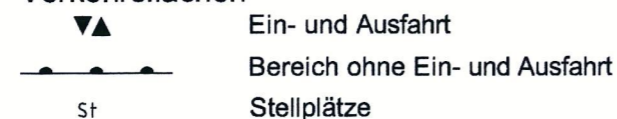
#### Maß der baulichen Nutzung



#### Bauweise, Baugrenzen



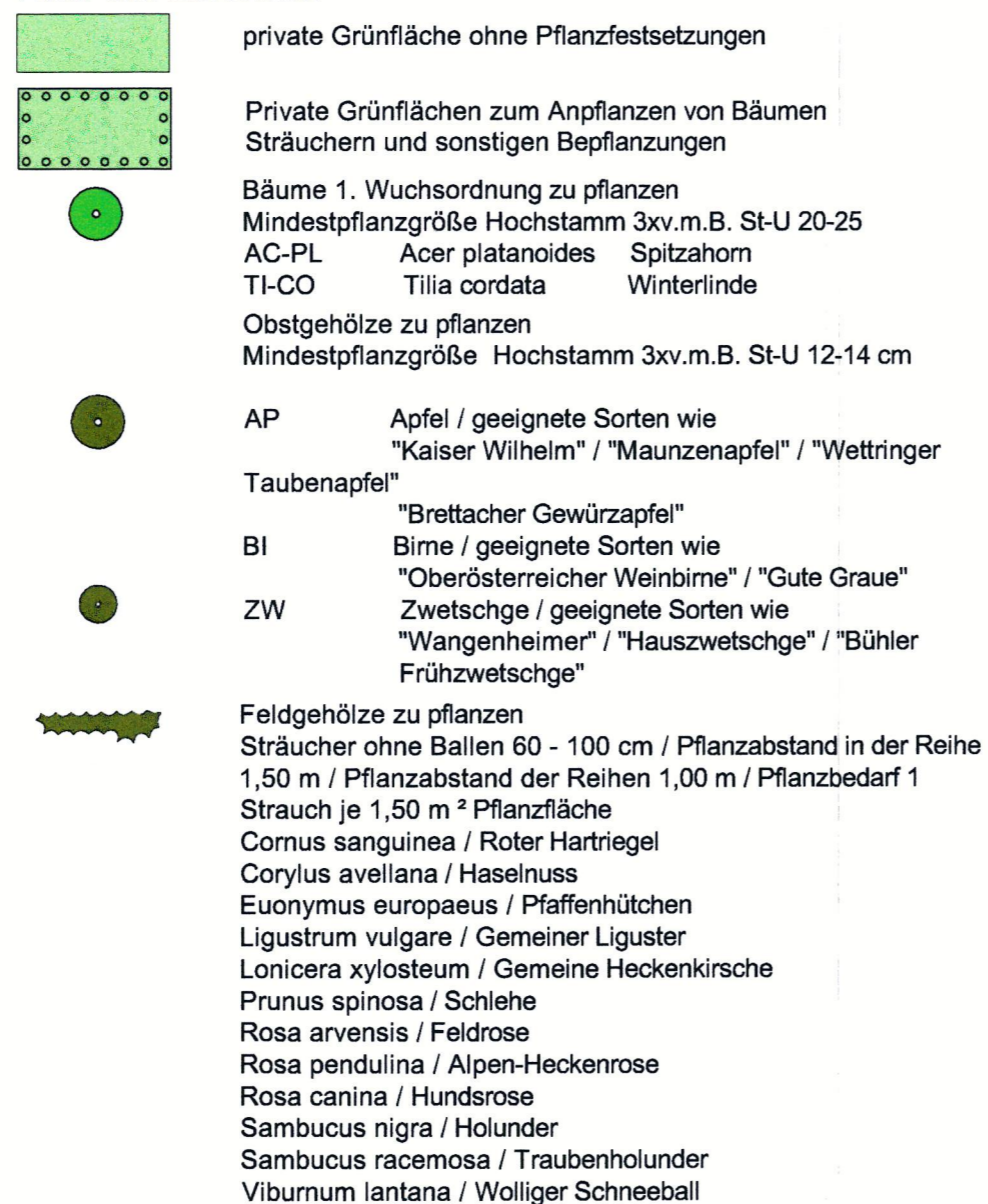
#### Verkehrsflächen



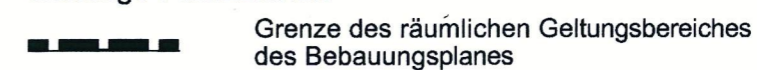
#### Flächen für Versorgungsanlagen



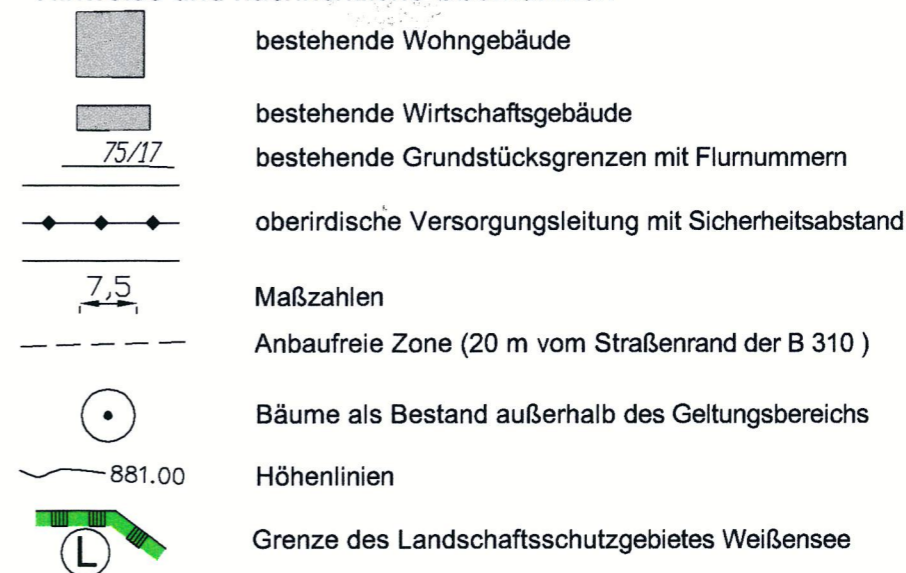
#### Planungen, Nutzungsregelungen, Maßnahmen und Flächen für Maßnahmen zum Schutz, zur Pflege und zur Entwicklung von Natur und Landschaft



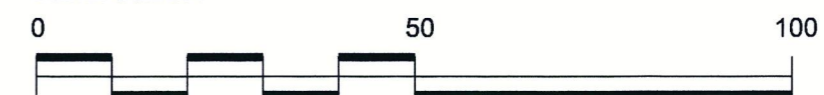
## Sonstige Planzeichen



### Hinweise und nachrichtliche Übernahmen



Kartengrundlage: Vermessungsamt Marktoberdorf  
 Auszug aus der Digitalen Flurkarte (DFK)  
 Stand: 08.2004



M 1: 1.000

