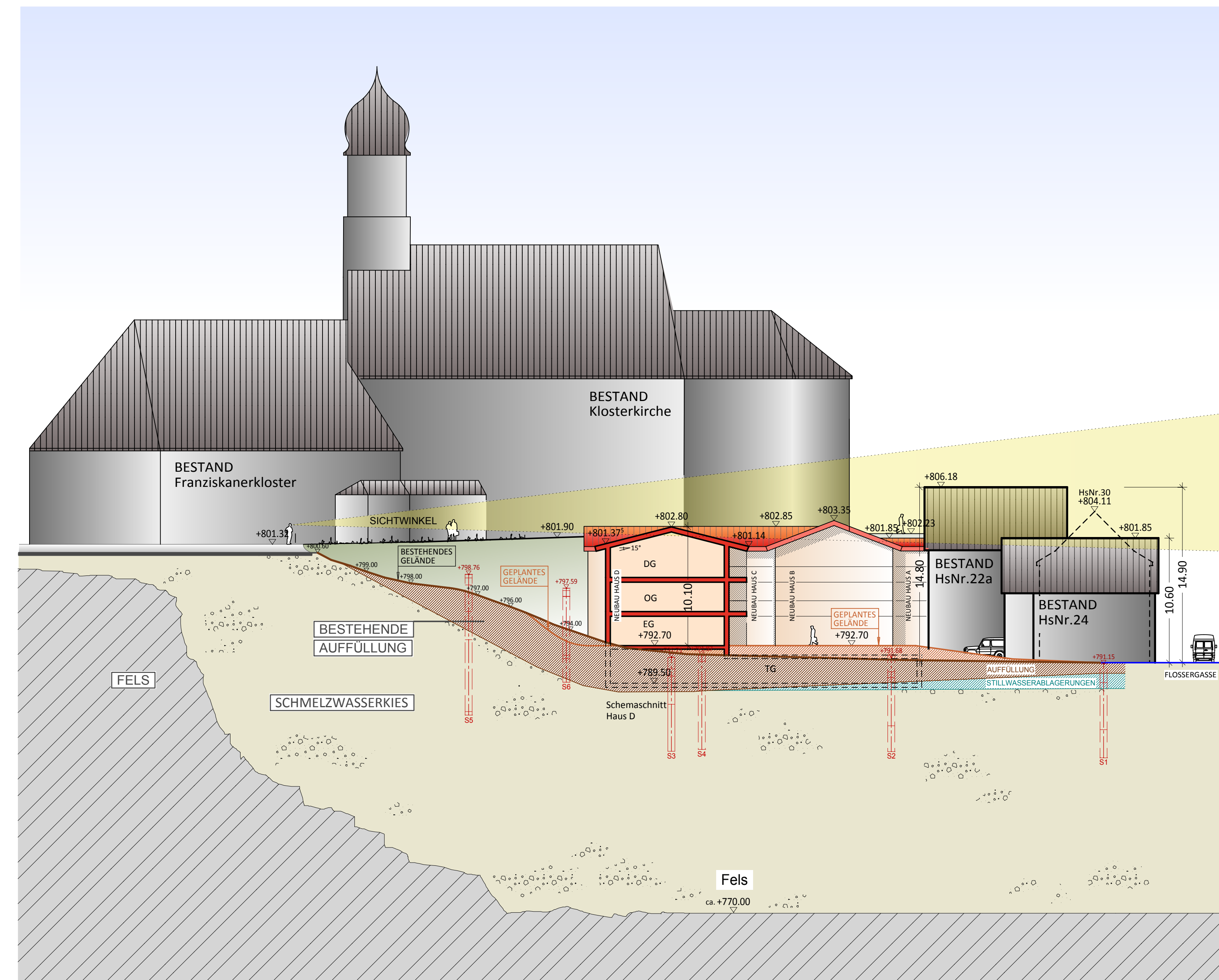


BLICKBEZIEHUNG ZWISCHEN PODEST FRANZISKANERKLOSTER und HOHEM SCHLOSS M.1/500



MODELL von BESTANDSGEBÄUDEN UND PLANUNG



GELÄNDEQUERSCHNITT ① - ② M. 1/250



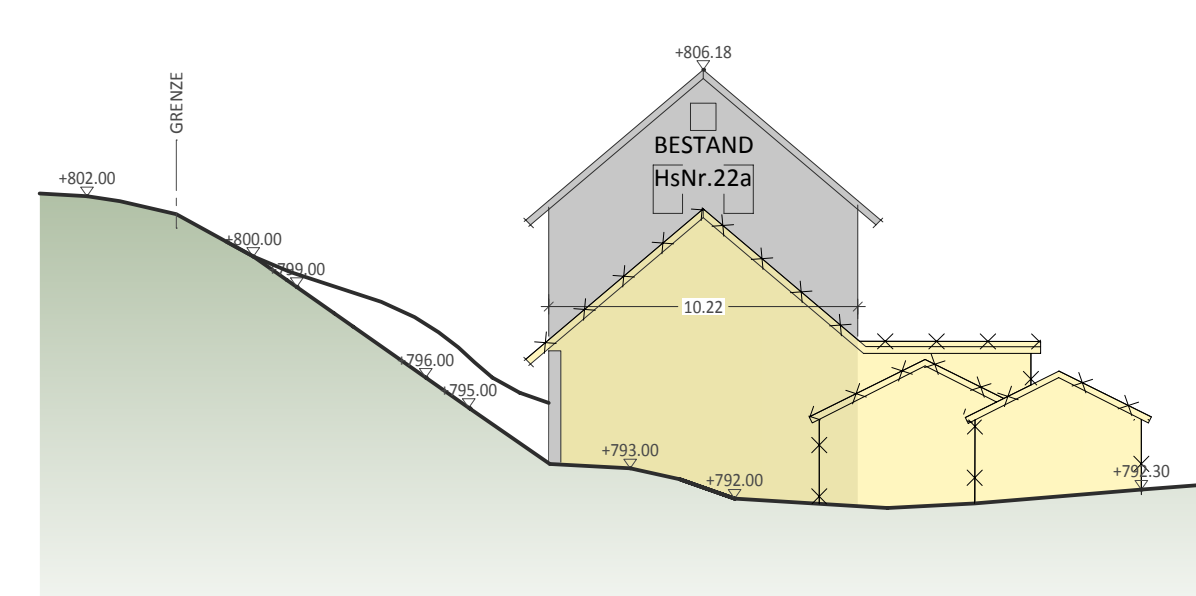
LAGEPLAN GEPLANTE BEBAUUNG M. 1/250



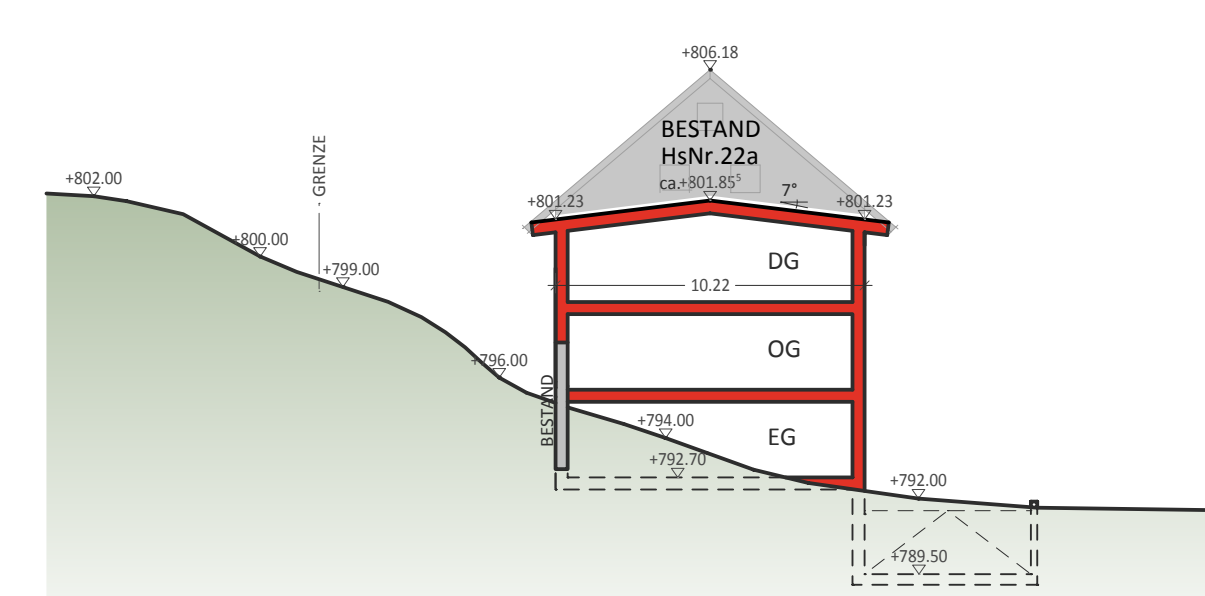
BLICK VOM 'HOHEN SCHLOSS' ZUM 'FRANZISKANERKLOSTER'



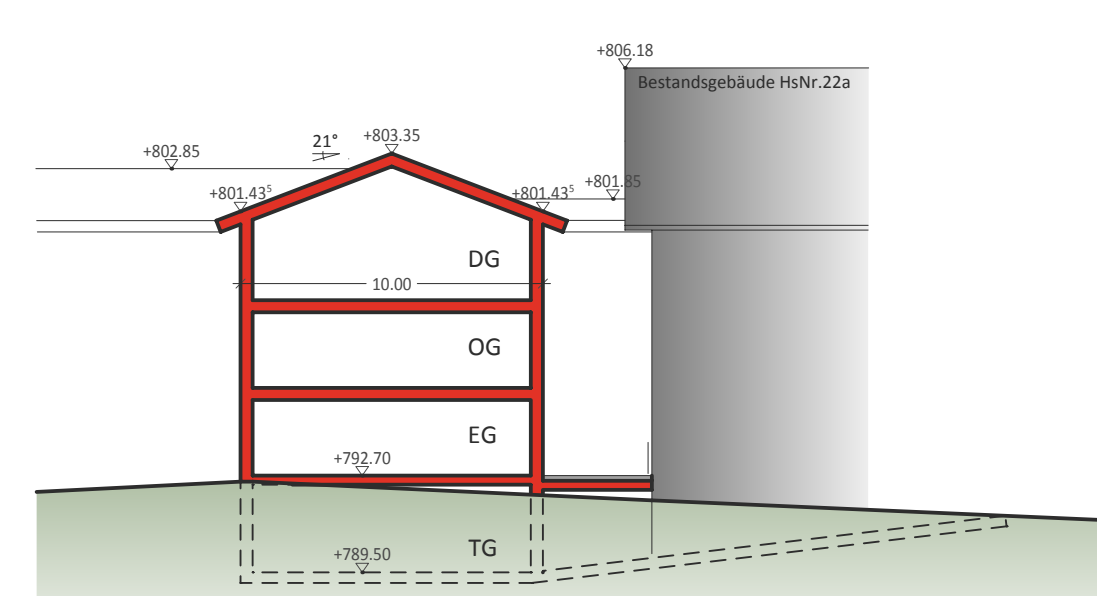
ABBRUCHGEBÄUDE



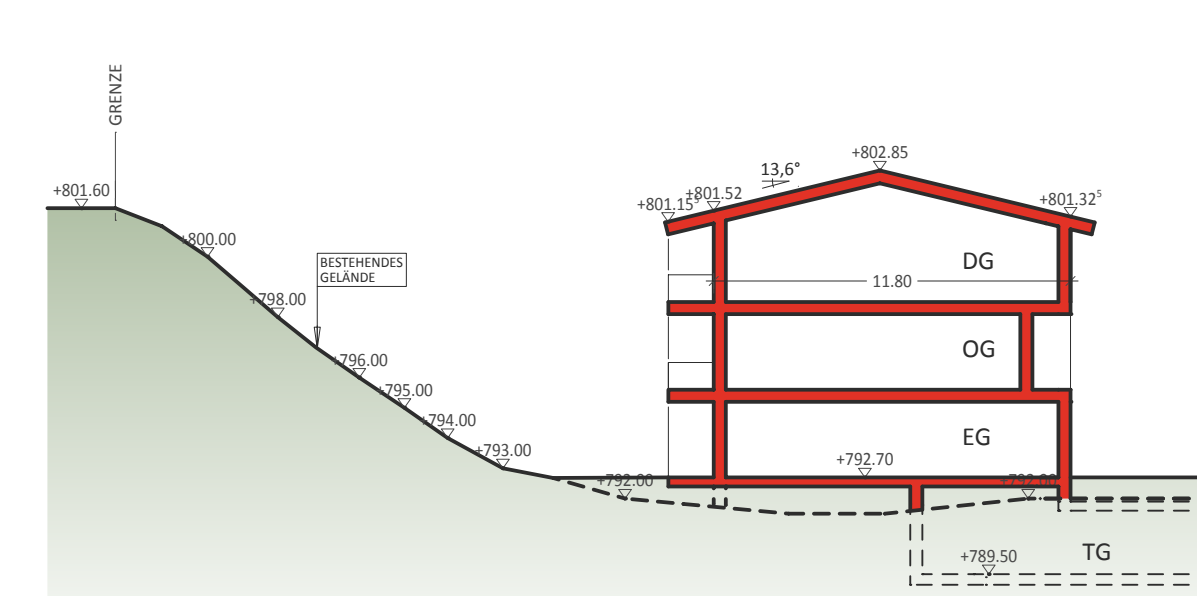
Schemaschnitt (ABBRUCHGEBÄUDE + TEILABBRUCH)



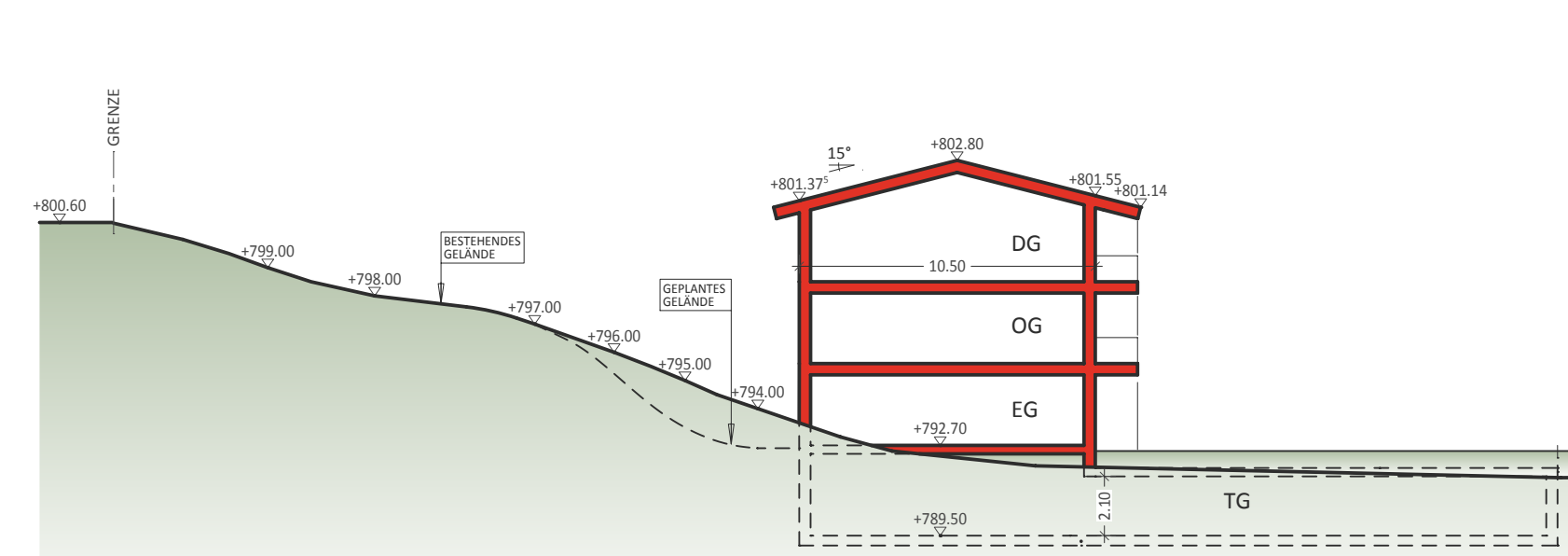
Schemaschnitt Haus A (ERSATZBAU mit BESTANDANTEILEN)



Schemaschnitt Haus B



Schemaschnitt Haus C



Schemaschnitt Haus D

Stadt Füssen
Landkreis Ostallgäu
ANLAGE ZUM BEBAUUNGSPLAN
A 52 östliche Flößer-gasse

BAUERUNGSSTÜCK: Flößer-gasse 87629 Füssen	GEMEINSCHAFT: Gemarkung Füssen Flurstück Nr.: 287/1, 290, 290/2, 290/3, 291/2, 291/3
PLANNUMMER: 16/12/1123/125/133/135/137	PROJEKT NR.: 0942_2013
MASSSTAB: 1:250	PLAN NR.: 01 a
BEARBEITET: Achim Dieg, Ing. H.-P. Meyer	GEZ. SCHNEI: Pflanzdatum: 23.03.2015

abtp
büro für kommunale entwicklung
thomas hoag m.a.
architekt | stadtplaner
hirschzellerstraße 8
87600 kaufbeuren
Tel. 08341 / 99 72 70

