

Stadt Füssen


Landkreis Ostallgäu

Bebauungsplan "A 32 V
Augsburger-Tor-Platz" (Verkehrsflächen)

als "einfacher Bebauungsplan"

M 1 : 500



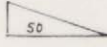



LANDRATSAMT OSTALLGÄU
KREISPLANUNGSSTELLE, i.A.





gez.: 22.06.1990 b

geä.: 12.09.1990 n

Zeichenerklärung

-  Baugrenze der Tiefgarage
-  Fahrbahnbegrenzungslinie
-  Sichtdreieck mit Maßangabe
-  privater Parkplatz
-  Tiefgarage
-  Grenze des räumlichen Geltungsbereiches des Bebauungsplans

Hinweise:


-  bestehende Bäume
-  Ampelanlage

Verfahrensvermerke

- a) Der Stadtrat hat in der Sitzung vom 07.03.1988 die Aufstellung des Bebauungsplans beschlossen. Der Aufstellungsbeschuß wurde am 08.06.1988 ortsüblich bekanntgemacht.

Der Entwurf des Bebauungsplans für Verkehrsflächen in der F vom 22.06.1990 wurde mit der Begründung gemäß § 3 Abs. 2 BauGB in der Zeit vom 31.07.1990 bis 31.08.1990 öffentlich ausgelegt.

Füssen, den 12. 09. 1990




Dr. Wengert, 1. Bürgermeister



- b) Die Stadt Füssen hat mit Beschluß des Stadtrats vom 24.09.1990 den Bebauungsplan gemäß § 10 BauGB in der Fassung vom 12.09.1990 als Satzung beschlossen.

Füssen, den 17. 10. 1990



Dr. Wengert, 1. Bürgermeister




- c) Der Bebauungsplan wurde am 05. 09. 91 dem Landratsamt Ostallgäu gemäß § 11 BauGB angezeigt.

Verlautbarungen von Füssen, den 04. JUNI 1991 Nr. 50-610-7/91 des Landratsamtes Ostallgäu vom 04. JUNI 1991 Nr. 50-610-7/91 nicht geltend gemacht.

Marktobersdorf, den 18. JUNI 1991

i.A.




Klaus, Regierungsrat



- d) Die Durchführung des Anzeigeverfahrens zum Bebauungsplan wurde am 28. Jan. 1993 gemäß § 12 2. Halbsatz BauGB ortsüblich bekanntgemacht.

Der Bebauungsplan ist damit in Kraft getreten.

Füssen, den 28. Jan. 1993



Dr. Wengert, 1. Bürgermeister